

// CHATEAU BARTHELIER



// APPROCHE : 2 min



// ACCÈS : N201

C'est pendant le premier confinement, début 2020, que la falaise a été exploré. Dans un périmètre d'un kilomètre, Stéphane (le local de Cessens), a passé la paroi au peigne fin, découvrant les traces d'ancienne voies.

Surpris par la qualité du rocher, le potentiel et la hauteur, il n'a pas fallu longtemps pour que les premières voies apparaissent.

Les atouts, qui feront de ce secteur un incontournable de Cessens, sont la proximité du parking, les espaces aménagés, l'abondance de voies faciles avec un équipement rapproché et bien sûr la vue imprenable sur le lac du Bourget.

NE PAS SE GARER EN BORDURE DE ROUTE NI SUR LES ACCÈS AUX TERRAINS AGRICOLES SOUS PEINE DE FERMETURE DU SITE.

Du parking, emprunté le chemin juste derrière le panneau sur l'histoire du château Barthelier.

Chemin qui monte droit à la falaise (circuit de randonnée) au pied de la paroi, prendre à gauche et vous y êtes (2 mn de marche).



D'Aix-les-Bains rejoindre La Biolle par la N201. Tourner à gauche et prendre la direction de Saint-Germain-la-Chambotte D991b puis Cessens.

De Cessens, continuer la D54 jusqu'à la Chapelle Notre Dame de la Salette, puis se garer **IMPERATIVEMENT** sur le parking (P1) (800 m après).

// Points Gps de la falaise :

X= 45.79969877649787,
Y= 5.874164399100185

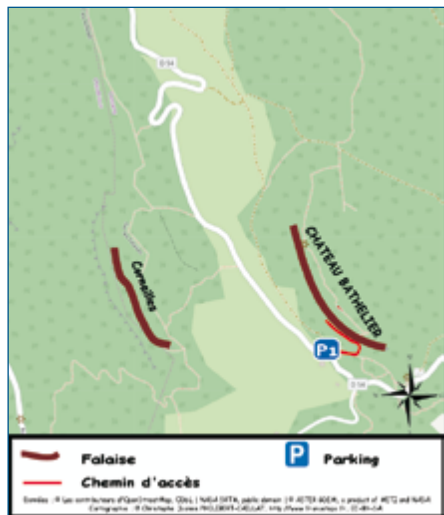
// Points Gps parking de la falaise :

X= 45°47'57,4''N
Y= 5°52'24,9'' E

Ne laissez rien dans vos voitures !

// DU FACILE
 // BIEN EQUIPÉE
 // JOLI CADRE

CHATEAU BARTHELIER **



Sud Ouest

Orientation



Intersaison

Période Favorable



800 m

Altitude



Non

Abrité



15/35 m

Max-Min



20

Dégaines



Oui

Accessibilité enfants
 (accès + pied falaise)

// ÉQUIPEURS : STÉPHANE LEGUELAFF, CLÉMENT MAURICE, L. ROSSET, YANNICK CONSTANT, MATTÉO NIETO, ANGÈLE SAWECZKO

**1 // 7c Bételgeuse**

Rocher compact, affutez vos chaussures.

2 // 6b Coroflipper****

Un bon duffer en bas.

3 // 6a+ Barrigeste***

Escalade variée.

4 // 6a Pénuriz**

Beau pilier.

5 // 5b Confiniabulle**

N'ayez pas peur du départ.

6 // 5b+ Punta canap*

Des bacs de partout.

7 // 5b Vaccinglinglin*

Un petit pas d'adhérence au milieu.

8 // 5c+ graduivid*

Un départ pas si facile.

9 // 5c+ Nasopharyngé**

Belle longueur un passage au début qui fait la cotation.

10 // 6c Balaimasques***

Départ en léger devers avec pas obligatoires.

11 // 7a+ Diabolo***

Homogène.

12 // 6b Emasqualition**

Placez les pieds correctement.

13 // 4a Mascarpone L1

Pour les enfants.

13 // 5a+ Mascarpone****


L1+L2 Que du bonheur avec une vue Mont Blanc au sommet

15 // 5a+ Exercice physique limité


Voie d'échauffement.



Du bon rocher bien sculpté, avec une vue à ne pas manquer en haut des voies



1 Le lac - CESSENS CHÂTEAU BARTHELIER



1 // **5c+ Covidiots***

Départ moyen, un pas en sortie de dalle.

2 // **6a Paranovirus****

Départ moyen puis belle dalle.

3 // **6b Hypoconfiniaques*****


Bel itinéraire technique.

4 // **6b+ Coronabdo****

La difficulté est au départ.

5 // **5b Avoir la blouse**

Admirer la belle vue en haut.



De la hauteur pour certaines voies, attention à longueur de la corde.

6 // 6b Pass obligatoire
Athlétique.

7 // 6c Skypéro ***

8 // 6a+ Coronacircus ***
Belle voie assez homogène.

9 // 6a Srasaurus-rex ****
Un passage au début qui fait la cotation.

10 // 5c Déconfini ***
Belle dalle.

11 // 5b+ Téléfête des travailleurs ****
Initiation à la grande voie type montagne.

12 // 5b Click and correct ***
Grand voie facile.

13 // 5b+ Clubster **
Ne vous laissez pas surprendre par la fin.

14 // 5c+ Coronapiste **
Escalade variée, belle dalle en sortie.